



CMAC : WCMC
Canolfan Monitro Arfordirol Cymru
Wales Coastal Monitoring Centre

Become a citizen scientist!

Scan to
upload your
snap



Snap it & Share it



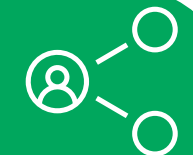
Your photos will capture a valuable record of beach dynamics at Whitmore Bay, helping us better understand the future of our coastlines

1 Snap



Place your smartphone in the cradle and take a photo

2 Share



After taking your photo, you can:



Submit on our website: www.wcmc.wales/coastsnap



Email us: wcmccoastsnap@gmail.com

Or send us a message via:

Please state date and time photo was taken if not submitted immediately

Photo authors remain anonymous

Facebook: Wales Coastal Monitoring Centre

Instagram: @walescoastalmonitoringcentre

Twitter: @WalesMonitoring



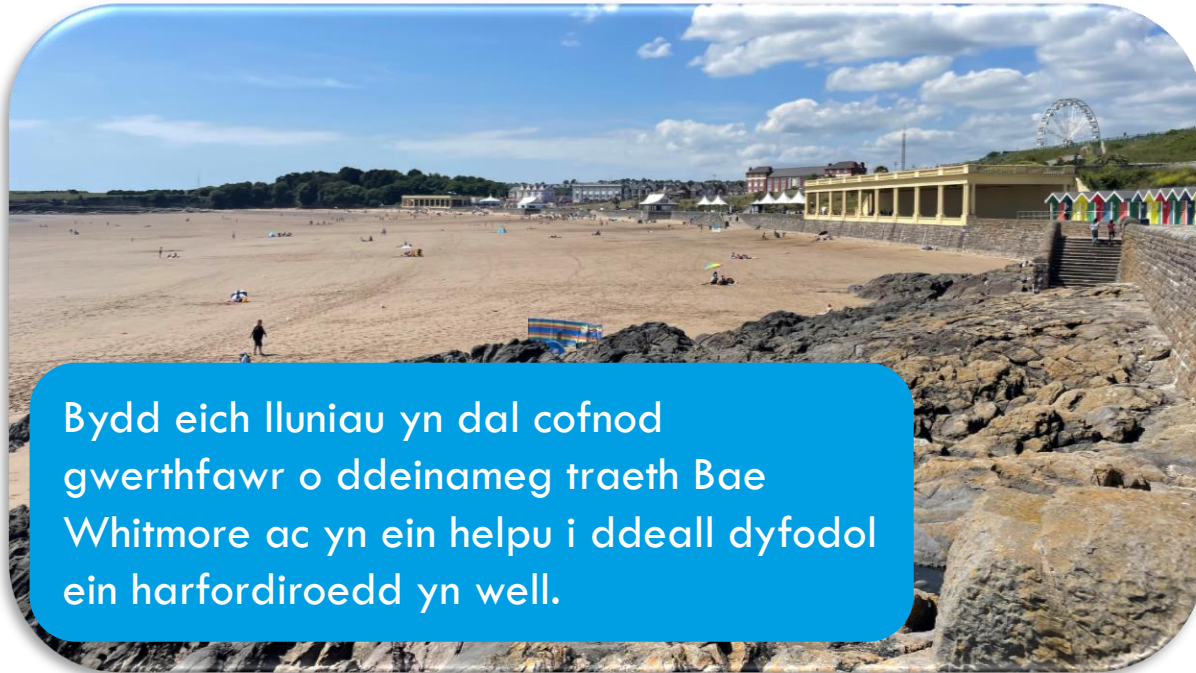
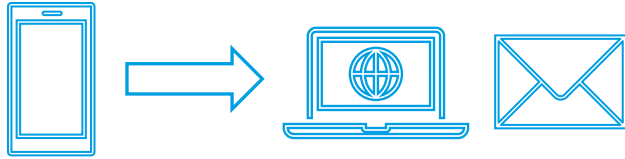
CoastSnap
community beach monitoring

Dewch yn wyddonydd dinesydd!

Sganiwch i
rannu eich
llun



Cymryd Llun a Rhannu



Bydd eich lluniau yn dal cofnod
gwerthfawr o ddeinameg traeth Bae
Whitmore ac yn ein helpu i ddeall dyfodol
ein harfordiroedd yn well.

1 Cymryd llun



Rhowch eich ffôn symudol yn y crud a thynnwch llun

2 Rhannu



Ar ôl cymryd eich llun, rydych yn gallu:



Cyflwyno ar ein gwefan: www.wcmc.wales/coastsnap



E-bostio ni: wcmccoastsnap@gmail.com

Neu rhannu trwy:

Nodwch y dyddiad a'r amser y cymerwyd y llun os na chafodd ei rhannu ar unwaith
Mae awduron y lluniau yn aros yn ddiennw

Facebook: Wales Coastal Monitoring Centre

Instagram: @walescoastalmonitoringcentre

Twitter: @WalesMonitoring